





**Legenda:**

-  Predlagana zajetja pitne vode
- Predlagana vodovarstvena območja
-  2. vodovarstveni pas
-  3. vodovarstveni pas
-  Meja občine



**OIKOS, svetovanje za razvoj, d.o.o.**  
 Jarška cesta 30  
 1230 Domžale

<b>Naročnik:</b>	Občina Sveti Jurij ob Ščavnici, Ulica Bratka Krefta 14, 9244 Sveti Jurij ob Ščavnici		
<b>Projekt:</b>	Operativni program odvajanja in čiščenja komunalne odpadne vode za območje občine Sveti Jurij ob Ščavnici		
<b>Št. projekta:</b>	1096/09		
<b>Risba:</b>	Prikaz predlaganih vodovarstvenih območij		
<b>Oznaka risbe:</b>	Priloga B		
<b>Merilo:</b>	1 : 35.000	<b>Datum:</b>	junij 2009
<b>Viri:</b>	Geodetska uprava RS Občina Sveti Jurij ob Ščavnici		

